



Informationen zu

Verkehrsbeschränkungs-Verfügung (Schifffahrt)

Verwaltungskreis

Interlaken-Oberhasli

Gemeinde

Matten b. Interlaken und Bönigen

Gewässer

Lütschine 400 Meter unterhalb Aenderbrücke bis Obere Bönigenbrücke

Massnahme

Änderungen per 31. März 2024:

Durchfahrt ist nicht mehr gesperrt. Vorsignal B.5 (Gebot, besondere Vorsicht walten zu lassen) bleibt bis zum Abschluss der Arbeit im Sommer 2024 bestehen. Zusätzlich wird mit Signal C.3 (Das Fahrwasser ist eingengt) linksufrig signalisiert.

~~Sperrungen der Durchfahrt mit den Signalen A.1 (Verbot der Durchfahrt) sowie den Vorsignalen B.5 (Gebot, besondere Vorsicht walten zu lassen) und dem Signal E.10 (Stelle zum Auswassern von Schiffen)~~

Grund

Änderungen per 31. März 2024:

Ergänzungsarbeiten der Ufersicherung im Bereich des künftigen Entlastungsbauwerks.

~~Baupiste quer in der Lütschine zur Erschliessung der Baustelle Hochwasserschutz~~

Dauer

Änderungen per 31. März 2024:

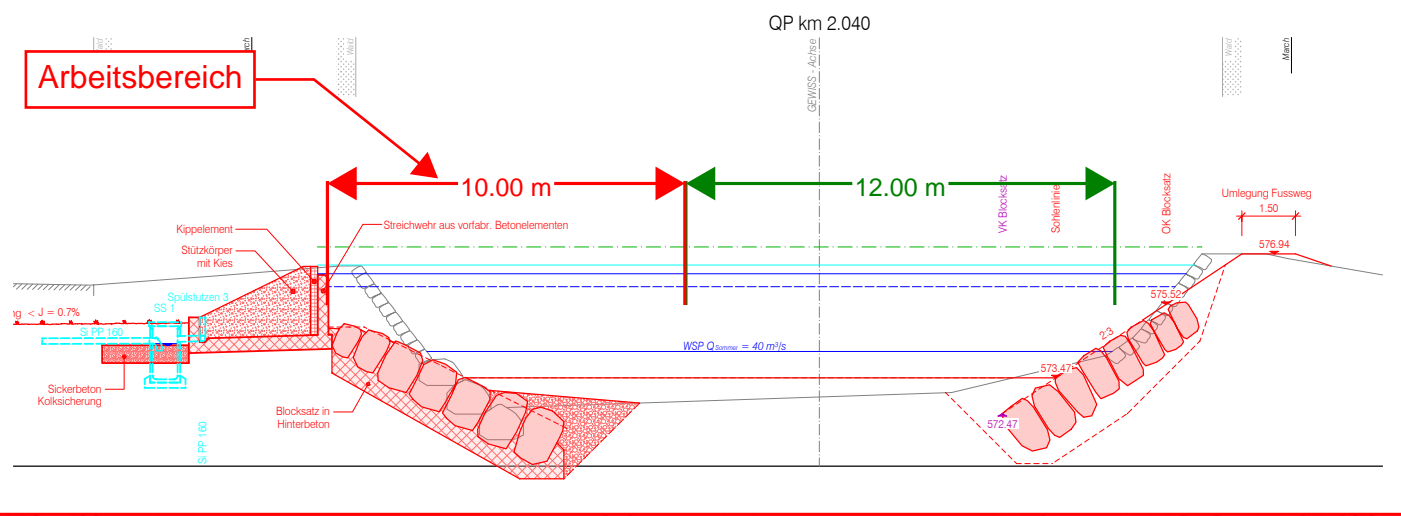
Ab 1. April 2024 bis Ende Sommer 2024 oder bis zum Entfernen der Signale.

~~Ab 2. Oktober 2023 bis Ende März 2024 oder bis zum Entfernen der Signale~~

**STRASSENVERKEHRS- UND
SCHIFFFAHRTSAMT**




Übersicht Arbeiten Gewiss km 2.100 - 1.990:



Bauarbeiten April - Juni 2024:
 Gewiss km 1.850 - 1.450
 Bauarbeiten linksufrig in unmittelbarer Gerinnenähe (ausserhalb Hauptgerinne)

Bauarbeiten April 2024:
 Gewiss km 2.100 - 1.990
 Schreitbagger linksufrig im Hauptgerinne

Signalisation Gewiss km 2.150 linksufrig (Signal C.3)



Gewiss km 2.100 - 1.990
 Ergänzung Blocksatz in Hinterbeton mit Schreitbagger



Signalisation Aenderbergbrücke
 Gewiss km 2.510 zentrisch (Signal B.5)





Schifffahrt

Verkehrsbeschränkungs-Verfügung (Schifffahrt)

Das Strassenverkehrs- und Schifffahrtsamt des Kantons Bern, gestützt auf Artikel 3, Absatz 2 des Bundesgesetzes vom 3. Oktober 1975 über die Binnenschifffahrt sowie Artikel 2, Absatz 3 und Artikel 3, Absatz 1 des Gesetzes vom 19. Februar 1990 über die Schifffahrt und die Besteuerung der Schiffe (Schifffahrtsgesetz),

v e r f ü g t:

Verwaltungskreis

Interlaken-Oberhasli

Gemeinde

Matten b. Interlaken und Bönigen

Gewässer

Lütschine 400 Meter unterhalb Aenderbrücke bis Obere Bönigenbrücke

Massnahme

Sperrungen der Durchfahrt mit den Signalen A.1 (Verbot der Durchfahrt) sowie den Vorsignalen B.5 (Gebot, besondere Vorsicht walten zu lassen) und dem Signal E.10 (Stelle zum Auswassern von Schiffen)

Grund

Baupiste quer in der Lütschine zur Erschliessung der Baustelle Hochwasserschutz

Dauer

Ab 2. Oktober 2023 bis Ende März 2024 oder bis zum Entfernen der Signale

Einer allfälligen Beschwerde wird die aufschiebende Wirkung entzogen!

Diese Verfügung tritt, nach ihrer Veröffentlichung im Amtsblatt des Kantons Bern und im entsprechenden Anzeiger, in Kraft.

**STRASSENVERKEHRS- UND
SCHIFFFAHRTSAMT**

Gegen diese Verfügung kann innert 30 Tagen seit der Eröffnung schriftlich und begründet Beschwerde bei der Sicherheitsdirektion des Kantons Bern erhoben werden. Die Beschwerde ist in deutscher oder französischer Sprache abzufassen. Eingaben müssen vor Ablauf der Frist der Rechtsmittelinstanz, der schweizerischen Post oder einer schweizerischen diplomatischen oder konsularischen Vertretung übergeben werden.

Die Beschwerde ist an folgende Adresse zu richten:
Sicherheitsdirektion des Kantons Bern, Rechtsabteilung, Kramgasse 20, 3011 Bern

Beschwerden ohne Originalunterschrift (z.B. Fax- oder E-Mail-Eingaben) sind nicht rechtsgültig.

Gegen den Entzug der aufschiebenden Wirkung (Zwischenverfügung) kann innerhalb von 30 Tagen selbständig Beschwerde erhoben werden. Diese Beschwerde hat von Gesetzes wegen keine aufschiebende Wirkung. Beschwerde ist jeweils nur gegen die erstmalige Eröffnung einer Verfügung zulässig.



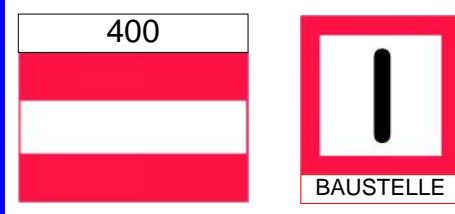
Bauarbeiten im Wasser
2. Oktober 2023 - 29. März 2024

Signalisation Auswasserungsstelle
Gewiss km 2.110 linksufrig:



Zugang zu Auswasserungsstelle:
Via Aenderberg- & Lütschinenstrasse

Signalisation Aenderbergbrücke
Gewiss km 2.510 zentrisch:





Lütschine km 2.510: Signalisation Aenderbergbrücke

Hochwasserschutz Bödeli, Lütschine

Teilprojekt 3: Aenderbergbrücke - Obere Bönigbrücke

Dokumentation Signalisation Beschränkung Schifffahrt & Ausbildung
Auswasserungsstelle Lütschine km 2.110

Beschränkter Abschnitt:

- Vereinigte Lütschine km 2.110 - km 1.195
- Signalisation bei km 2.510 (Aenderbergbrücke)
- Auswasserungsstelle bei km 2.110 (Beginn Perimeter Wasserbau)

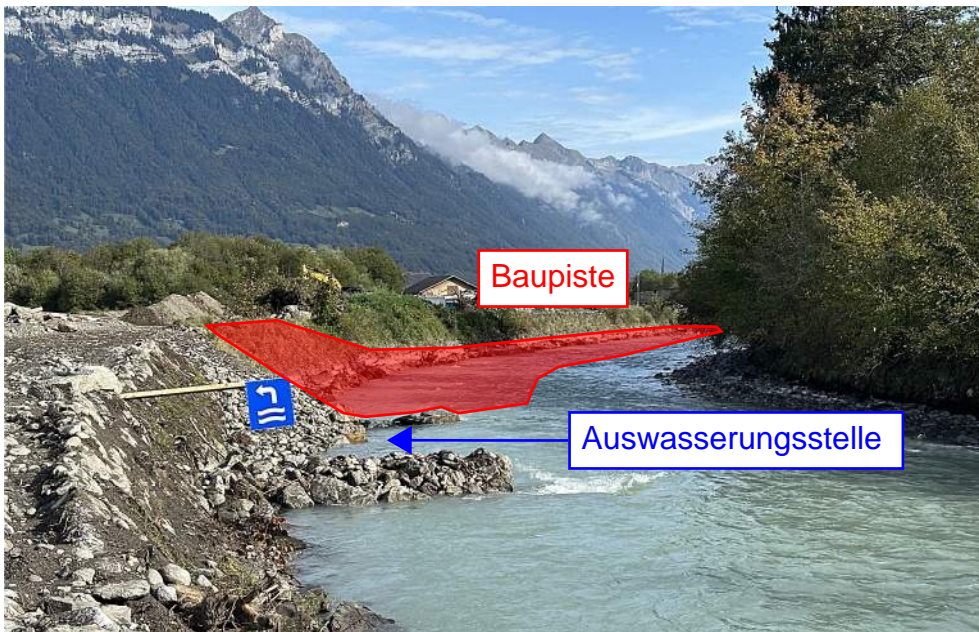
Dauer der Beschränkung:

- verfügte Beschränkung: Montag, 2. bis Dienstag, 31. Oktober 2023
- ab Mittwoch, 1. November 2023 bis Sonntag, 31. März 2024
gilt die ordentliche Beschränkung gemäss Art. 3 des Dekrets über die
Beschränkungen der Schifffahrt (Schifffahrtsdekret, BSG 767.11)


mw Mätzener & Wyss
Bauingenieure AG
Florastrasse 5 | 3800 Interlaken | 033 826 10 10 | mw-ing.ch



Schwellenkorporation Bödeli Süd



Lütschine km 2.110 Blick abwärts: Signalisation & Ausbildung Auswasserungsstelle



Lütschine km 2.110 Blick aufwärts: Ausbildung Auswasserungsstelle